REILA, Ylläs -pilotin toimenpiteiden esittely: Opastekokonaisuus maastossa

Sport Resort Ylläs, ydinalueen viitoitus

LAPIN AMK
Lapland University of Applied Sciences
METSÄHALLITUS
Euroopan unioni
Vipuvoimaa EU:lta 2014–2020
Elinkeino-, liikenne- ja ympäristökeskus
LUC MATKAILU

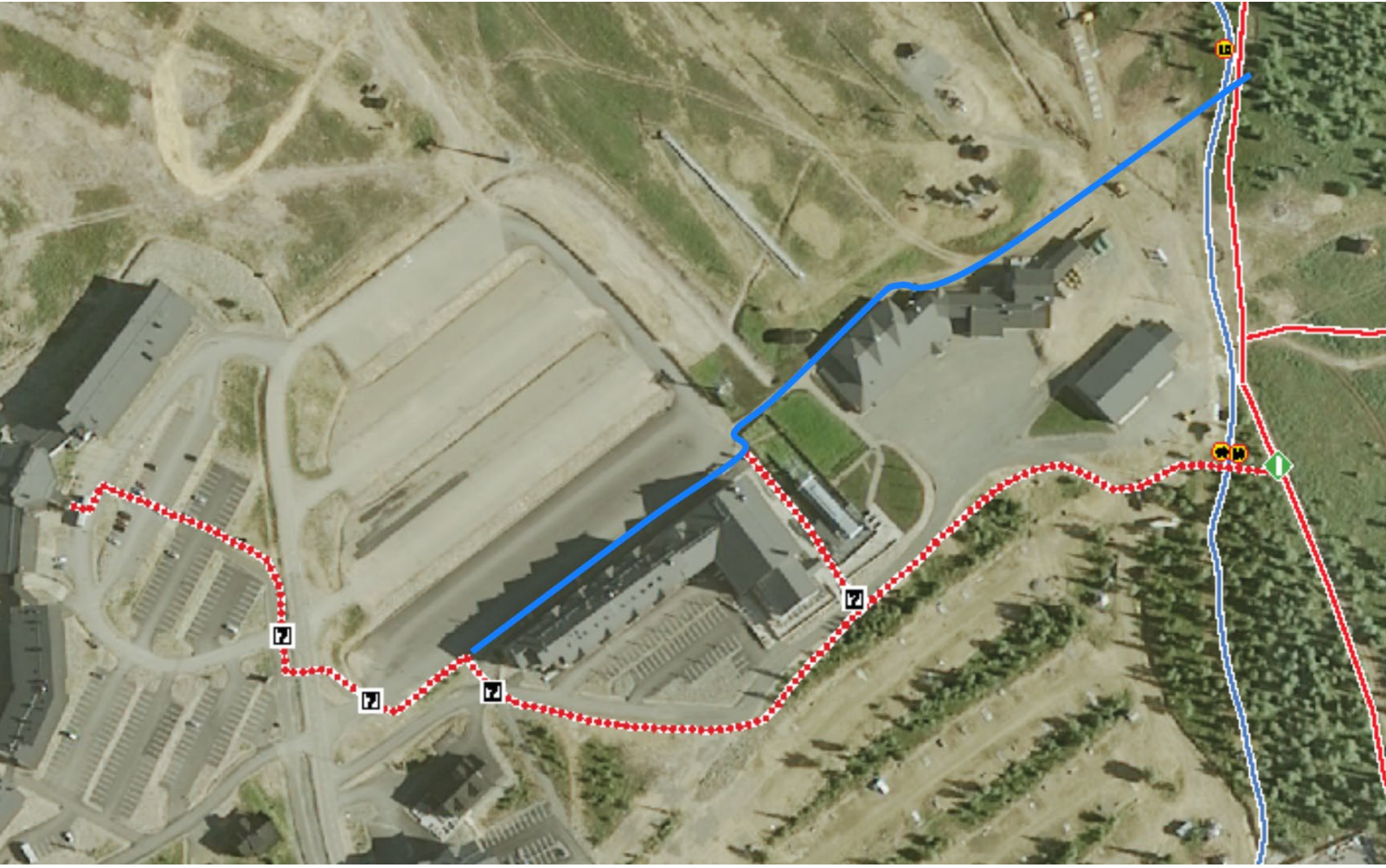

Sport Resort Ylläksen ilmakuva.
Tavoitteena oli löytää sujuva ja turvallinen kulkutie reittien lähtöpaikoille ja helpottaa lähtöpaikkojen löydettävyyttä. Punainen viiva osoittaa kulkutien talvireittien lähtöpaikkaan. Sininen kesäreittien lähtöpaikalle metsän reunaan.

Hotelli Saagan etupiha. Viitta osoittaa kulkuväylän suunnan.
Reittien lähtöpaikkoja on tässä tapauksessa kolme, tämän takia etäisyyttä ei ole tähän viittaan merkitty.

LAPIN AMK
Lapland University of Applied Sciences
METSÄHALLITUS
Euroopan unioni
Vipuvoimaa EU:lta 2014–2020
Elinkeino-, liikenne- ja ympäristökeskus
LUC MATKAILU

Viitat ohjaavat kohti reittien lähtöpaikkoja.

LAPIN AMK
Lapland University of Applied Sciences
METSÄHALLITUS
Euroopan unioni
Vipuvoimaa EU:lta 2014–2020
Elinkeino-, liikenne- ja ympäristökeskus
LUC MATKAILU

Viitat ohjaavat kohti reittien lähtöpaikkoja. Tolpan sijoituspaikassa huomioitu lumen auraus

LAPIN AMK
Lapland University of Applied Sciences
METSÄHALLITUS
Euroopan unioni
Vipuvoimaa EU:lta 2014–2020
Elinkeino-, liikenne- ja ympäristökeskus
LUC MATKAILU

Suojatie ohjaa turvallisesti parkkipaikan tien yli.

Suojatien jälkeen kulku ohjataan kevyen liikenteen väylää pitkin. Väylä on erotettu autoliikenteeltä sulkuviivalla ja liikennemerkillä.

Silta johdattaa pois parkkipaikalta.

LAPIN AMK
Lapland University of Applied Sciences
METSÄHALLITUS
Euroopan unioni
Vipuvoimaa EU:lta 2014–2020
Elinkeino-, liikenne- ja ympäristökeskus
LUC MATKAILU

Jalankulkijoita kevyen liikenteen väylällä.

LAPIN AMK
Lapland University of Applied Sciences
METSÄHALLITUS
Euroopan unioni
Vipuvoimaa EU:lta 2014–2020
Elinkeino-, liikenne- ja ympäristökeskus
LUC MATKAILU

Gondolihissin vieressä viitoitus ohjaa lumen aikana talvireittien lähtöpaikalle ja sulan maan aikana kesäreittien lähtöpaikalle.
Tällä linjauksella vältetään yksi selkeä riskipaikka vilkkaan laskettelurinteen ylittäminen. Lisäksi näin saatiin talvireittien lähtöpaikka paremmalle paikalle.

LAPIN AMK
Lapland University of Applied Sciences
METSÄHALLITUS
Euroopan unioni
Vipuvoimaa EU:lta 2014–2020
Elinkeino-, liikenne- ja ympäristökeskus
LUC MATKAILU

Ylläksen huipulle menevän reitin viitta.

Kulkuväylä kesäreittien lähtöpaikalle kulkee maastosta erottuvaa sorapolkua pitkin. Kesäreittien lähtöpaikka metsän reunassa kuvan taka-alalla. Kuvan ottamisen jälkeen soramerkintä vielä parannettiin ja vanhat polut peitettiin.

LAPIN AMK Lapland University of Applied Sciences
METSÄHALLITUS
Euroopan unioni
Vipuvoimaa EU:lta 2014–2020
Elinkeino-, liikenne- ja ympäristökeskus
LUC MATKAILU

Reittien lähtöpaikat

LAPIN AMK
Lapland University of Applied Sciences
METSÄHALLITUS
Euroopan unioni
Vipuvoimaa EU:lta 2014–2020
Elinkeino-, liikenne- ja ympäristökeskus
LUC MATKAILU



LAPIN AMK
Lapland University of Applied Sciences
METSÄHALLITUS
Euroopan unioni
Vipuvoimaa EU:lta 2014–2020
Elinkeino-, liikenne- ja ympäristökeskus
LUC MATKAILU

KESÄREITIT
Summer trails

YLLÄS

TERVETULOA YLLÄKSEN KESÄREITEILLE
Welcome to Ylläs' summer trails

Ylläs on portti Suomen suosituimpaan Pallas-Yllästunturin kansallispuistoon. Reitit kulkevat Ylläksen seitsemän tunturin ja kahden tunturikylän välisissä vaihtelevissa maastoissa. Reitit ovat yhteiskäytössä, voit liikkua niillä jalkaisin tai pyörällä.

Ylläs is a gate to Pallas-Yllästunturi, Finland's most popular national park. Trails will take you to the variable terrain of the seven fells and two villages of Ylläs. The trails are mixed-use - visitors may walk or bike on the trails.

Reitit kulkevat pääosin valtion mailla. Reiteistä huolehtivat Metsähallitus sekä Kolarin ja Kittilän kunnat.

Trails are mostly on state owned land. Administrators of the trails are Metsähallitus, Kolari and Kittilä municipalities

REITTIMERKINNÄT / Trail Marking

Reiteillä voi olla veden kuluttamia uria ja kaatuneita puita.
Some trails may have eroded parts or can be blocked by fallen trees.

Puissa ja kivissä.
On trees and rocks.

Tunturissa.
In the fells.

TOIMINTA HÄTÄTILANTEESSA
In case of emergency

***Pysy rauhallisena** / Stay calm*
***Hälytä apua** / Call for help*
***Anna ensiapua** / Administer first aid*
***Pidä itsesi ja autettava lämpimänä** / Keep yourself and the person you are helping warm*
***Opasta apu paikalle** / Help rescuers find their way to your position*

112
HÄTÄNUMERO
Emergency number

REITTIPALAUTE
Trail feedback

Ylläksen matkailuinfo
Yllästunturin luontokeskus Kellokas
yllas.fi/palaute • info@yllas.fi

RETKEILYREITTI / Hiking trail

LUONTO- JA KULTTUURIPOLKU / Nature and culture trail

Helppo
Easy

Vähän korkeuseroja, tasainen helppokulkuinen alusta, tarvittaessa pitkospuut. Selkeästi viitoitettu ja merkitty maastoon.
Flat or gently rolling terrain, firm, even surface and duckboards where necessary. Clearly signed and marked on the terrain.

Keskivaativa
Moderate

Jonkin verran korkeuseroja ja lyhyitä hankalakulkuisia paikkoja. Selkeästi viitoitettu ja merkitty maastoon.
Some differences in elevation and challenging sections. Clearly signed and marked on the terrain.

Vaativa
Difficult

Reitillä on jyrkkiä tai vaikeakulkuisia osia ja voi olla hyvin märkiä paikkoja. Reitti voi olla huonosti opastettu ja vaatia hyvää suunnistustaitoa.
There are steep and challenging sections on the route, and you may be required to walk over wetlands, and to ford streams. The route may be poorly marked. You may need strong orienteering skills.

MAASTOPYÖRÄILYREITTI / Mountain biking trail

Helppo
Easy

Leveä polku tai ajoura, isommat juuret ja kivet kierrettävissä, sillat leveitä. Pääosin kova alusta ja vähän korkeuseroja. Reitillä pärjää tavanomaisilla pyöräilytaidoilla.
Wide trail or track, large roots or rocks to go around, wide bridges. Mostly firm surface and few changes in elevation. The route can be handled with basic biking skills.

Keskivaativa
Moderate

Selkeä polku tai ajoura. Reitillä voi olla pitkospuita, pehmeitä osuuksia, pitkiä loivia ja lyhyitä jyrkähköjä mäkiä. Ajaminen vaatii jatkuvaa tarkkaavaisuutta ja maastopyöräilyn perusteiden hallintaa.
Clearly defined trail or track. There may be duckboards, soft sections, long shallow and short steep descents on the route. Biking requires constant alertness and basic mountain biking skills.

Vaativa
Difficult

Reitti usein kapeaa tai vaikeakulkuista polkua. Voi olla paljon juurakkoa, irtokiviä, jyrkkiä mäkiä, pehmeitä paikkoja ja huonokuntoisia pitkospuita. Ajaminen vaatii hyvää tasapainoa ja pyörän hallintaa.
Trail is often narrow or challenging. There may be a lot of roots, loose rock, steep hills, soft sections and duckboards in poor condition. Biking requires good mountain bike skills.

Erittäin Vaativa
Difficult

Reitillä voi olla erittäin jyrkkiä mäkiä ja mutkia, hyppyjä, vaikeita esteitä sekä pyörän kantamista vaativia osuuksia. Ajaminen vaatii erittäin hyvää tasapainoa ja pyörän hallintaa.
There may be extremely steep hills and curves, jumps, challenging obstacles and sections requiring you to carry the bike. Biking requires exceptionally good mountain bike skills.

METSÄHALLITUS · LAPIN AMK Lapland University of Applied Sciences · LUC · Elinkeino-, liikenne- ja ympäristökeskus · Vipuvoimaa EU:lta 2014–2020 · Euroopan unioni

yllas.fi/info **luontoon.fi**

7 SPORT RESORT YLLÄS

PALLAS-YLLÄSTUNTURI KANSALLISPUISTO • NATIONALPARK

YLLÄS

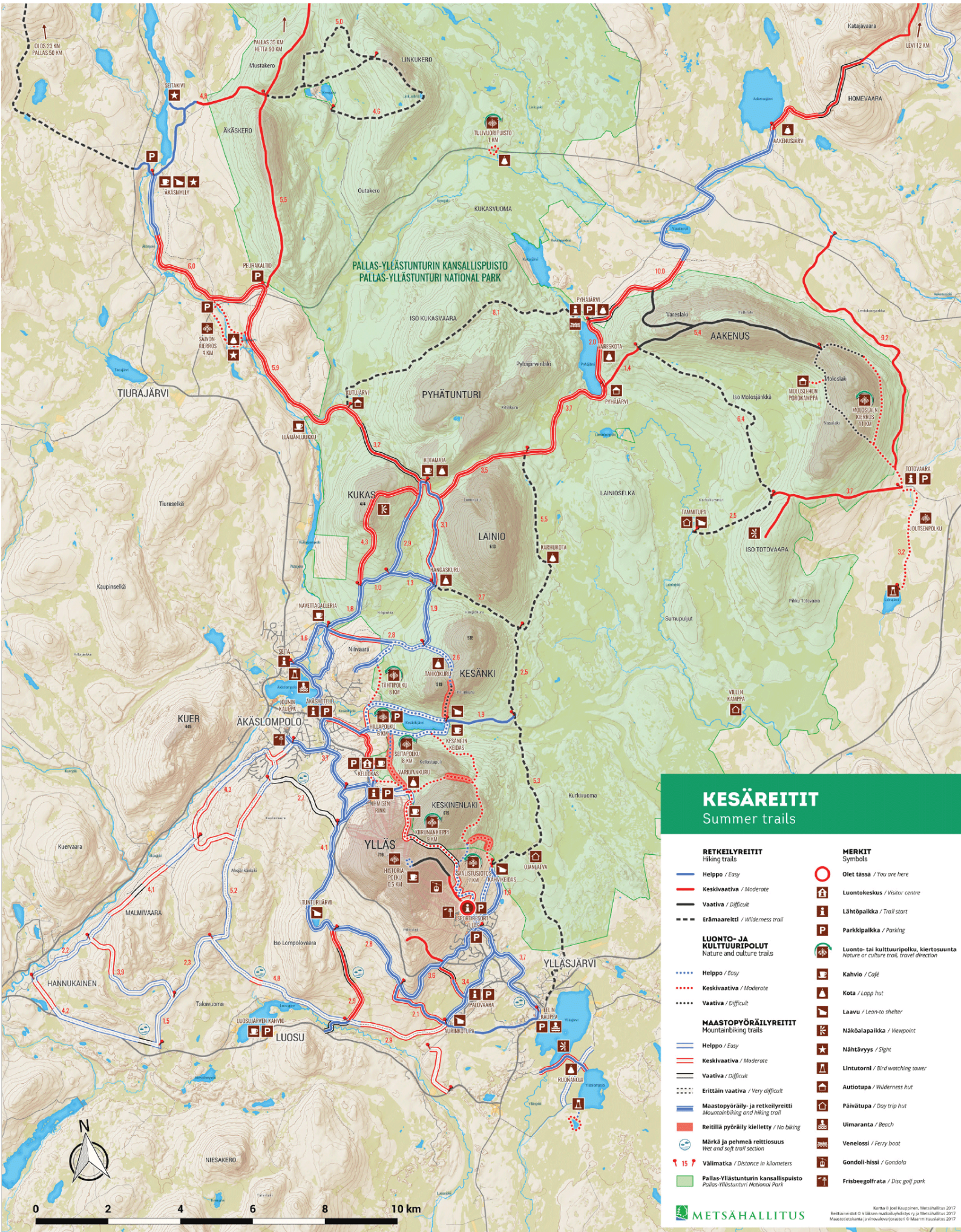

KESÄREITIT
Summer trails

RETKEILYREITIT
Hiking trails

- Helppo / *Easy*
- Keskivaativa / *Moderate*
- Vaativa / *Difficult*
- Erämaareitti / *Wilderness trail*

LUONTO- JA KULTTUURIPOLUT
Nature and culture trails

- Helppo / *Easy*
- Keskivaativa / *Moderate*
- Vaativa / *Difficult*

MAASTOPYÖRÄILYREITIT
Mountainbiking trails

- Helppo / *Easy*
- Keskivaativa / *Moderate*
- Vaativa / *Difficult*
- Erittäin vaativa / *Very difficult*
- Maastopyöräily- ja retkeilyreitti / *Mountainbiking and hiking trail*
- Reitillä pyöräily kielletty / *No biking*
- Märkä ja pehmeä reittiosuus / *Wet and soft trail section*
- 15 Välimatka / *Distance in kilometers*
- Pallas-Yllästunturin kansallispuisto / *Pallas-Yllästunturi National Park*

MERKIT
Symbols

- Olet tässä / *You are here*
- Luontokeskus / *Visitor centre*
- Lähtöpaikka / *Trail start*
- Parkkipaikka / *Parking*
- Luonto- tai kulttuuripolku, kiertosuunta / *Nature or culture trail, travel direction*
- Kahvio / *Café*
- Kota / *Lapp hut*
- Laavu / *Lean-to shelter*
- Näköalapaikka / *Viewpoint*
- Nähtävyys / *Sight*
- Lintutorni / *Bird watching tower*
- Autiotupa / *Wilderness hut*
- Päivätupa / *Day trip hut*
- Uimaranta / *Beach*
- Venelossi / *Ferry boat*
- Gondoli-hissi / *Gondola*
- Frisbeegolfrata / *Disc golf park*

METSÄHALLITUS

Kartta © Joel Kauppinen, Metsähallitus 2017
Reittiaineistot © Ylläksen matkailuyhdistys ry ja Metsähallitus 2017
Maastotietokanta ja rinnevalovarjostelti © Maanmittauslaitos 2017

KESÄREITTIEN ETIKETTI
Summer trail's etiquette

YLLÄS

OSTAMALLA *Ylläksen reittikartan tuet reittien ylläpitoa*

WHEN YOU PURCHASE *an Ylläs trail map, you'll becontributing to trail maintenance.*

HYVÄ VIERAILIJA

NAUTI *Ylläksen ja Pallas-Yllästunturin kansallispuiston luonnosta ja reitistöstä, mutta muista myös vastuusi.*

VARAUDU *sään nopeaan muuttumiseen. Pidä mukanasi varavaatetta ja evästä. Muista myös ajantasainen reittikartta ja täyteen ladattu puhelin.*

TULENTEKO *on sallittu tulentekopaikoilla. Avotulen teko on kielletty metsäpalovaroituksen aikana myös tulentekopaikoilla.*

KANSALLISPUISTOSSA *leiriytyminen on sallittu tupien ja laavujen lähellä.*

AUTTAMINEN *on velvollisuus. Onnettomuuden sattuessa pysähdy auttamaan. Jos tarvitaan pelastushenkilöstöä, soita hätänumeroon 112.*

PIDETÄÄN *luonto puhtaana. Tuothan roskat mukanasi pois luonnosta.*

DEAR VISITOR

WE SINCERELY *hope you will enjoy the beautiful nature and trails of Ylläs and Pallas-Yllästunturi National Park, but please remember to act responsibly during your visit.*

ALWAYS BE PREPARED *for changes in the weather. Bring along extra clothing and food. Also remember to bring an up-to date trail map and fully-charged mobile phone.*

OPEN FIRES *are allowed at campfire sites. Open fires are forbidden also at campfire sites during forest fire warnings.*

CAMPING *in the National Park is permitted in immediate proximity to huts and lean-tos.*

YOU ARE *obligated to provide assistance In the event of an accident, stop to help others. If rescue services are needed, please call emergency number 112.*

KEEP THE NATURE *litter-free. Bring out everything you bring in.*

MAASTO-PYÖRÄILIJÄT

HIDASTA VAUHTIA *kohdatessasi muita retkeilijöitä Pyöräilijä on nopeampana valmis väistämään muita.*

PYSY POLUILLA. *Reitit pysyvät hyvässä kunnossa kun vältät lukkojarrutuksia ja polulta poikkeamisia.*

KANSALLISPUISTOSSA *pyöräily on sallittua virallisilla merkityillä kesäreiteillä:* *lukuun ottamatta Varkaankurua, Pirunkurua, Tuomikurua ja Kellostapulinkurua.*

TARKISTA PYÖRÄ *ja varusteet. Varustaudu renkaan puhkeamisen tai muiden pikkuongelmien varalle.*

TURVALLISTA MATKAA. *Käytä aina ajaessasi kypärää. Aja vain omille taidoillesi sopivilla reiteillä, älä ota turhia riskejä. Kaikkia reittejä ei ole kunnostettu maastopyöräilyyn.*

MOUNTAIN-BIKERS

SLOW DOWN *when encountering others on the trail. Yield to hikers and other trail users.*

STAY ON TRAILS. *Avoid hard braking and stay on the trail to prevent terrain erosion.*

BIKING IS ALLOWED *in National Park on official marked summer trails:* *except in Varkaankuru, Pirunkuru, Tahkokuru and Kellostapulinkuru.*

INSPECT YOUR BIKE *and gear. Use a helmet and be prepared for breakdowns, such as a tyre puncture.*

RIDE SAFELY. *Always use a helmet. Choose trails by your skills. Not all trails in the area are suitable for mountain biking.*

METSÄHALLITUS · LAPIN AMK Lapland University of Applied Sciences · LUC · Elinkeino-, liikenne- ja ympäristökeskus · Vipuvoimaa EU:lta 2014–2020 · Euroopan unioni

yllas.fi/info **luontoon.fi**

LADUT JA TALVIPOLUT
Ski trails and winter trails

YLLÄS

TERVETULOA YLLÄKSEN JA PALLAS-YLLÄSTUNTURIN KANSALLISPUISTON LADUILLE JA TALVIPOLUILLE
Welcome to Ylläs' and Pallas-Yllästunturi National Park's ski trails and winter trails.

MUUTTUVAT LATU- JA REITTIOLOSUHTEET / Changing trail conditions

Lumitilanne voi vaikuttaa reitin vaatimaan aikaan, raskauteen ja reittimerkinnän näkyvyyteen. Tuuli voi kuljettaa nopeasti lunta reiteille.
Snow conditions affect the expected travel duration, degree of difficulty and the visibility of trail markings. Wind can quickly cover trails with snow.

Reitit voivat olla liukkaita ja jäisiä. Reiteillä voi olla paannejäätä.
Trails may be slippery and icy. Trails may be covered by sheet ice.

Suojasäällä reitit voivat olla pehmeitä ja upottavia.
During thaws, the trails may be soft and easy to sink through.

TOIMINTA HÄTÄTILANTEESSA
In case of emergency

***Pysy rauhallisena** / Stay calm*
***Hälytä apua** / Call for help*
***Anna ensiapua** / Administer first aid*
***Pidä itsesi ja autettava lämpimänä** / Keep yourself and the person you are helping warm*
***Opasta apu paikalle** / Help rescuers find their way to your position*

112
HÄTÄNUMERO
Emergency number

REITTIPALAUTE
Trail feedback

Ylläksen matkailuinfo
Yllästunturin luontokeskus Kellokas
yllas.fi/palaute • info@yllas.fi

HIIHTOLATU / Cross country ski trail

Helppo
Easy
Maaston korkeuserot pieniä ja mäet loivia. Mutkat loivia ja hyvin ennakoitavissa. Helppo latureitti voi olla pitkä.
Flat or gently rolling terrain and low-grade hills. Gentle, predictable curves. An easy trail may be long.

Keskivaativa
Moderate
Ladulla voi olla pitkiä nousuja ja laskuja sekä vauhdikkaita mutkia. Hiihtäjältä vaaditaan jarrutustaitoa mäissä ja hyvää suksien hallintaa.
The trail may have long climbs and descents as well as fast curves. Skiers must be able to brake on hills and have good ski control.

Vaativa
Difficult
Ladulla on jyrkkiä mäkiä ja mutkia. Reitti voi kulkea tunturissa ja tuuli voi kuljettaa lunta ladun päälle. Hiihtäjältä vaaditaan tarkkaa suksenhallintaa ja hyvää tasapainoa.
There are steep hills and curves on the trail. The route may pass over fells and the trail can be easily covered by wind drift snow. Skiers must have excellent ski control and balance.

TALVIPOLKU / Winter trail

Helppo
Easy
Polku huolletaan moottorikelkalla lanaamalla. Reitillä voi olla mäkiä. Mahdollista kulkea kävelemällä ja läskipyörällä.
The trail is maintained by grooming with a snowmobile. There may be hills on the trail. Visitors may walk or fatbike on the trail.

Keskivaativa
Moderate
Maastoon merkitty lanaamaton reitti. Reitillä voi olla jyrkkiä mäkiä ja pehmeää lunta. Suositellaan lumikenkiä. Pyöräily mahdollista lumitilanteesta riippuen.
A marked, but ungroomed trail. There may be steep hills and soft snow on the trail. Snowshoes are recommended. Fatbiking is possible, depending on the snow conditions.

MERKINNÄT / Signs

Jyrkkä lasku
Steep Descent

Pakollinen kulkusuunta
Mandatory direction of travel

Kielletty kulkusuunta
Do not travel in this direction

Talvipolun reittimerkintä
Winter trail markings

Reiteistä huolehtivat Metsähallitus ja Ylläksen matkailuyhdistys ry. sekä Kolarin ja Kittilän kunnat.
Administrators of the trails are Metsähallitus, Ylläs Travel Association, Kolari and Kittilä municipalities.

VÄISTÄMINEN / Yielding

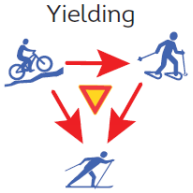

Hiihtäjällä on etuajo-oikeus
Skier has the right of way

METSÄHALLITUS · LAPIN AMK Lapland University of Applied Sciences · LUC · Elinkeino-, liikenne- ja ympäristökeskus · Vipuvoimaa EU:lta 2014–2020 · Euroopan unioni

yllas.fi/info luontoon.fi

7 SPORT RESORT YLLÄS

YLLÄS

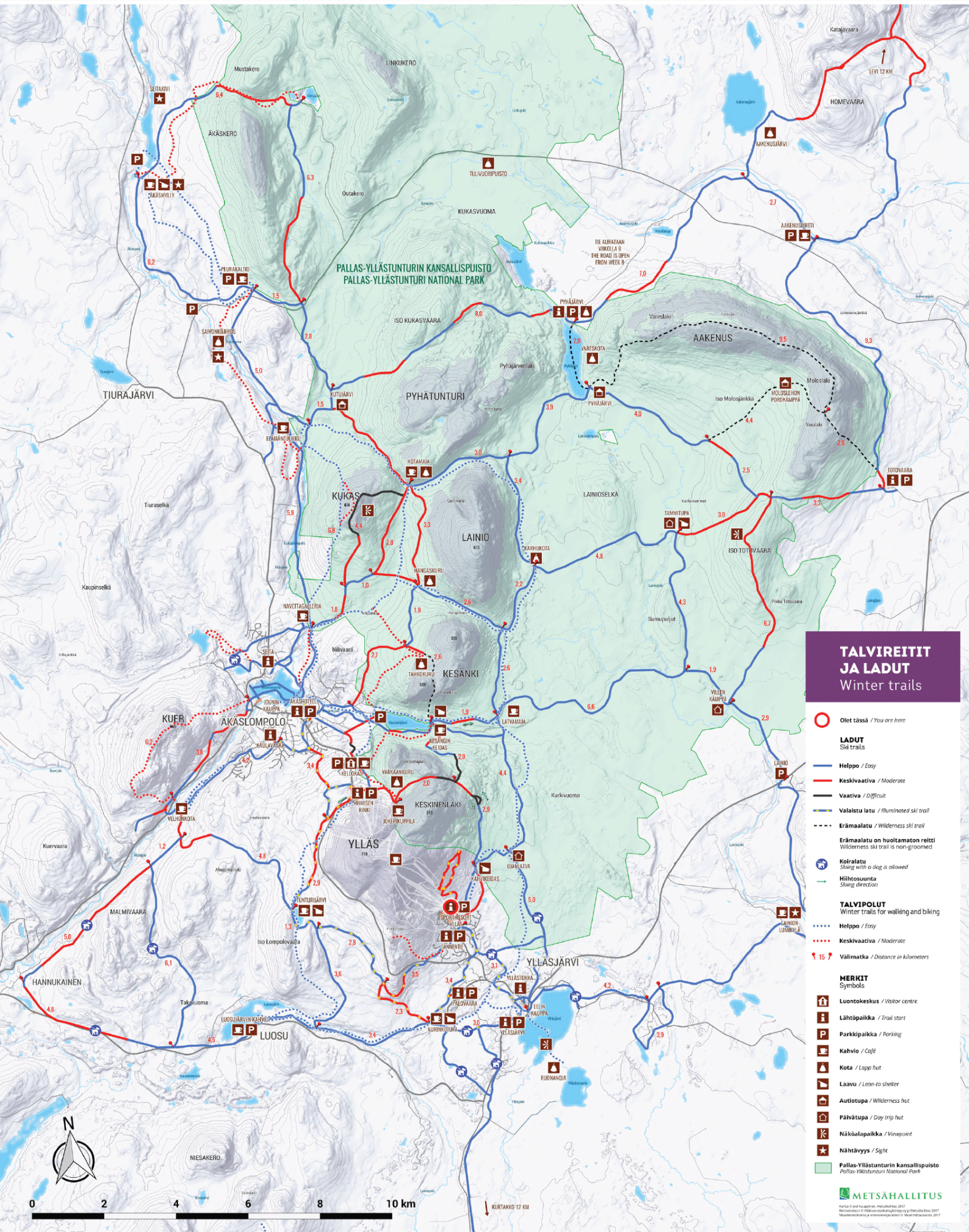

TALVIREITIT JA LADUT
Winter trails

Olet tässä / *You are here*

LADUT
Ski trails

- **Helppo** / *Easy*
- **Keskivaativa** / *Moderate*
- **Vaativa** / *Difficult*
- **Valaistu latu** / *Illuminated ski trail*
- **Erämaalatu** / *Wilderness ski trail*
- **Erämaalatu on huoltamaton reitti** / *Wilderness ski trail is non-groomed*
- **Koiralatu** / *Skiing with a dog is allowed*
- **Hiihtosuunta** / *Skiing direction*

TALVIPOLUT
Winter trails for walking and biking

- **Helppo** / *Easy*
- **Keskivaativa** / *Moderate*
- 15 **Välimatka** / *Distance in kilometers*

MERKIT
Symbols

- **Luontokeskus** / *Visitor centre*
- **Lähtöpaikka** / *Trail start*
- **Parkkipaikka** / *Parking*
- **Kahvio** / *Café*
- **Kota** / *Lapp hut*
- **Laavu** / *Lean-to shelter*
- **Autiotupa** / *Wilderness hut*
- **Päivätupa** / *Day trip hut*
- **Näköalapaikka** / *Viewpoint*
- **Nähtävyys** / *Sight*
- **Pallas-Yllästunturin kansallispuisto** / *Pallas-Yllästunturi National Park*

METSÄHALLITUS

Kartta © Jyrki Kauppinen, Metsähallitus 2017.
Retkeilyreitit © Ylläksen matkailuyhdistys ja Metsähallitus 2017.
Maastotietokanta ja rinnevalovarjosteet © Maanmittauslaitos 2017.

TALVIREITTIEN ETIKETTI
Ski trails' and winter trail's etiquette

YLLÄS



OSTAMALLA *Ylläksen reittikartan tuet reittien ylläpitoa*

WHEN YOU PURCHASE *an Ylläs trail map, you'll becontributing to trail maintenance.*

HYVÄ VIERAILIJA

NAUTI *Ylläksen ja Pallas-Yllästunturin kansallispuiston luonnosta ja reitistöstä, mutta muista myös vastuu ja turvallisuus.*

REITIT: *Hoidetut ladut on tarkoitettu vain hiihtämiseen. Talvipoluilla voit kulkea jalkaisin, lumikengin tai pyörällä.*

VARAUDU *Sään nopeaan muuttumiseen. Pidä mukanasi varavaatetta ja evästä. Muista myös ajantasainen reittikartta ja täyteen ladattu puhelin.*

NOUDATA *merkittyä kulkusuuntaa. Kulje oikealla ja ohita vasemmalta. Nopeampi hiihtäjä väistää hitaampaa hiihtäjää. Ylämäkeen kiipeävä väistää mäkeä laskevaa hiihtäjää.*

SÄILYTÄ *riittävä etäisyys. Älä hiihdä tai pyöräile edellä menevän kannoille. Muista turvaväli erityisesti alamäessä.*

HUOMIOI *muut liikkujat. Hiihtoladut ja talvipolut saattavat olla lyhyen matkan hiihtäjien, kävelijöiden ja pyöräilijöiden yhteiskäytössä esim. tunneleissa ja silloilla. Älä kävele tai aja perinteisen ladun päällä.*

PIDÄ *reitti vapaana. Tauolle kannattaa pysähtyä reitin sivuun tai nuotiopaikoille ja kahviloihin.*

KOIRAT *ovat tervetulleita talvipoluille ja koiraladuille kytkettyinä, muistathan kerätä koirasi jätökset pois reitiltä.*

PIDETÄÄN *luonto puhtaana, tuothan roskat mukanasi pois luonnosta.*

AUTTAMINEN *on velvollisuus. Onnetomuuden sattuessa pysähdy auttamaan. Jos tarvitaan pelastushenkilöstöä, soita hätänumeroon 112.*

DEAR VISITOR

WE SINCERELY *hope you will enjoy the beautiful nature and trails of Ylläs and Pallas-Yllästunturi National Park, but please remember to act responsibly during your visit.*

TRAILS *Ski trails: including classic cross country tracks and skating lane are for skiing only. You may walk, snowshoe and bike on winter trails:*

WEATHER *can change very quickly. Always use appropriate clothing. Bring an up-to date trail map and fully charged mobile phone.*

ALWAYS *tell someone where you are going and what time you plan to return.*

MIND *other trail users. Ski on the right and pass on the left. Faster skiers always yield to slower skiers. In some short sections such as tunnels and on bridges trails may be in shared use.*

KEEP *your distance. Never ski or bike right behind the person in front of you. This is especially important for downhill sections.*

DO NOT *stop on the trail. If you take a break or fall over, please move to the side of the trail or preferably, stop at the campfire sites and wilderness cafes.*

WHEN *skiing down, please remember to go no faster than you feel cofortable with. An ascenting skier gives way to a descenting skier.*

DOGS *are allowed on winter trails. Skiing with dogs is permitted only on ski trails marked with dog sign. Dogs must be kept on a leash at all times. Please collect your dog's droppings from the trails.*

YOU ARE *obligated to provide assistance. In the event of an accident, stop to help others. If rescue services are needed, please call emergency number 112.*

METSÄHALLITUS
LAPIN AMK Lapland University of Applied Sciences
LUC
Elinkeino-, liikenne- ja ympäristökeskus
Vipuvoimaa EU:lta 2014–2020
Euroopan unioni



Kesälähtöpaikan taulut pystytettynä.

Sport resort Ylläksen talvireittien lähtöpaikan viitoitus. Opastetaulujen ja viitan välillä on latukoneen mentävä väylä. Viittatolpan pituudessa huomioitu talvikäyttö.
Tolppaan kiinnitetty paikannusmerkintä, kaksikielinen 200x200mm

LAPIN AMK
Lapland University of Applied Sciences
METSÄHALLITUS
Euroopan unioni
Vipuvoimaa EU:lta 2014–2020
Elinkeino-, liikenne- ja ympäristökeskus
LUC MATKAILU

Reittien viitoitus, jatkuva reittimerkintä ja muut merkinnät

LAPIN AMK
Lapland University of Applied Sciences
METSÄHALLITUS
Euroopan unioni
Vipuvoimaa EU:lta 2014–2020
Elinkeino-, liikenne- ja ympäristökeskus
LUC MATKAILU

Isomman risteyksen, reittien solmukohdan, viitoitus. Viittatolpasta puuttuu vielä risteyskartta, jossa tärkeimpinä lähialueen reitit ja olet tässä -merkintä.

Ruskea väri: kesäreitit, hiihtoladut
Vihreä väri: luontopolut, joilla kiertosuunta
Sininen väri: Talvipolut: lumikenkäilyyn, kävelyyn, läskipyöräilyyn. Talvipolkujen kohdalla ei ole kesäreittiä, eli ne ovat käytössä ainoastaan lumen aikana.

LAPIN AMK
Lapland University of Applied Sciences
METSÄHALLITUS
Euroopan unioni
Vipuvoimaa EU:lta 2014–2020
Elinkeino-, liikenne- ja ympäristökeskus
LUC MATKAILU

Pienemmän risteyksen viitoitusta

LAPIN AMK
Lapland University of Applied Sciences
METSÄHALLITUS
Euroopan unioni
Vipuvoimaa EU:lta 2014–2020
Elinkeino-, liikenne- ja ympäristökeskus
LUC MATKAILU

Yllästunturin ja Keskisen laen välillä, kiirunankiepillä.

Vasemmalla reittimerkintämateriaalien testausta. Oikealla musta kierrätysmateriaalista valmistettu komposiittimuovitolppa jossa oranssi heijastava reittimerkintä. Seuraavat tolppamerkinnät näkyvät sumussa taka-alalla. Reitti merkitty myös kiviin oransseilla kolmioilla. Taka-alalla näkyy myös moottorikelkkareitin "jätkänristejä".

LAPIN AMK Lapland University of Applied Sciences
METSÄHALLITUS
Euroopan unioni
Vipuvoimaa EU:lta 2014–2020
Elinkeino-, liikenne- ja ympäristökeskus
LUC MATKAILU

Reitin ensimmäinen maalimerkintä, oranssi kolmio, heti lähtöpaikan jälkeen. Oranssi kolmio on käytössä koko Ylläksen alueella. Kaikki reitit on merkitty samalla tavalla, erillistä värikoodausta ei ole käytössä. Merkkauskäytäntönä on, että merkiltä näkee aina seuraavan merkin. Avomaastossa, kivikossa jne, merkintöjä voidaan laittaa hyvinkin taajaan merkitsemään reitin täsmällistä kohtaa.

LAPIN AMK
Lapland University of Applied Sciences
METSÄHALLITUS
Euroopan unioni
Vipuvoimaa EU:lta 2014–2020
Elinkeino-, liikenne- ja ympäristökeskus
LUC MATKAILU

Kiirunankieppi -reitti.
Heijastava merkintä muovitolpassa.

LAPIN AMK
Lapland University of Applied Sciences

METSÄHALLITUS

Euroopan unioni

Vipuvoimaa EU:lta 2014–2020

Elinkeino-, liikenne- ja ympäristökeskus

LUC MATKAILU

Talvipolkujen apuviittoja.

Lähtöpaikalta lähtee hiihtolatu ja talvipolku vieretysten. Pienen matkan jälkeen talvipolku erkanee omalle linjalleen. Näillä merkeillä kehoitetaan eri kulkutavat omalle reitilleen. Asennus 60mm muovitolpassa, tolppa asennetaan hankeen lumijalalla ja poistetaan kesäksi. Reittihuollon yhteydessä tarkistetaan asennukset.

LAPIN AMK Lapland University of Applied Sciences
METSÄHALLITUS
Euroopan unioni
Vipuvoimaa EU:lta 2014–2020
Elinkeino-, liikenne- ja ympäristökeskus
LUC MATKAILU

Paikannusmerkintä

LAPIN AMK
Lapland University of Applied Sciences
METSÄHALLITUS
Euroopan unioni
Vipuvoimaa EU:lta 2014–2020
Elinkeino-, liikenne- ja ympäristökeskus
LUC MATKAILU

Paikannusmerkki Yllästunturin mastolla, kelkkareitillä.
400x400mm, kolmekielinen, käyttö moottorikelkkreitillä. Tässä asennustapa myrskynkestävä: samansisältöinen kyltti asennustolpan molemmilla puolilla.

LAPIN AMK
Lapland University of Applied Sciences
METSÄHALLITUS
Euroopan unioni
Vipuvoimaa EU:lta 2014–2020
Elinkeino-, liikenne- ja ympäristökeskus
LUC MATKAILU

Paikannusmerkki Yllästunturin huipulla, moottorikelkkojen parkkipaikalla .
400x400mm, kolmekielinen, käyttö moottorikelkkreitillä. Tässä asennustapa myrskynkestävä: samansisältöinen kyltti asennustolpan molemmilla puolilla.

LAPIN AMK
Lapland University of Applied Sciences
METSÄHALLITUS
Euroopan unioni
Vipuvoimaa EU:lta 2014–2020
Elinkeino-, liikenne- ja ympäristökeskus
LUC MATKAILU

Paikannusmerkki Ihmisen Rinki -nimisellä reittien lähtöpaikalla.
200x200mm, kaksikielinen, käyttö muilla kuin moottorikelkkareiteillä.

LAPIN AMK
Lapland University of Applied Sciences
METSÄHALLITUS
Euroopan unioni
Vipuvoimaa EU:lta 2014–2020
Elinkeino-, liikenne- ja ympäristökeskus
LUC MATKAILU

PAIKANNUSPISTE / LOCATION

KÄYTTÖ

- reitin käyttäjät, apua tarvitsevat
- pelastuslaitos, saku, heko, häke, raja ym.
- pelastustilanteet
- pelastusreittien ennakkosuunnittelu

SUUNNITTELU JA SIJOITTELUPERUSTEET

1. Riskipaikat (esim. vaikeat reittiosuudet ja tuvat)
2. Risteykset
    a. teiden ja reitin risteykset -> palvelee sakun kohtaamispaikkana, helppo sopia
    b. reittien risteykset -> sama paikannuspiste palvelee molempia reittejä
3. Pitkien välien täydennykset (merkkiväli alle 1500 m)

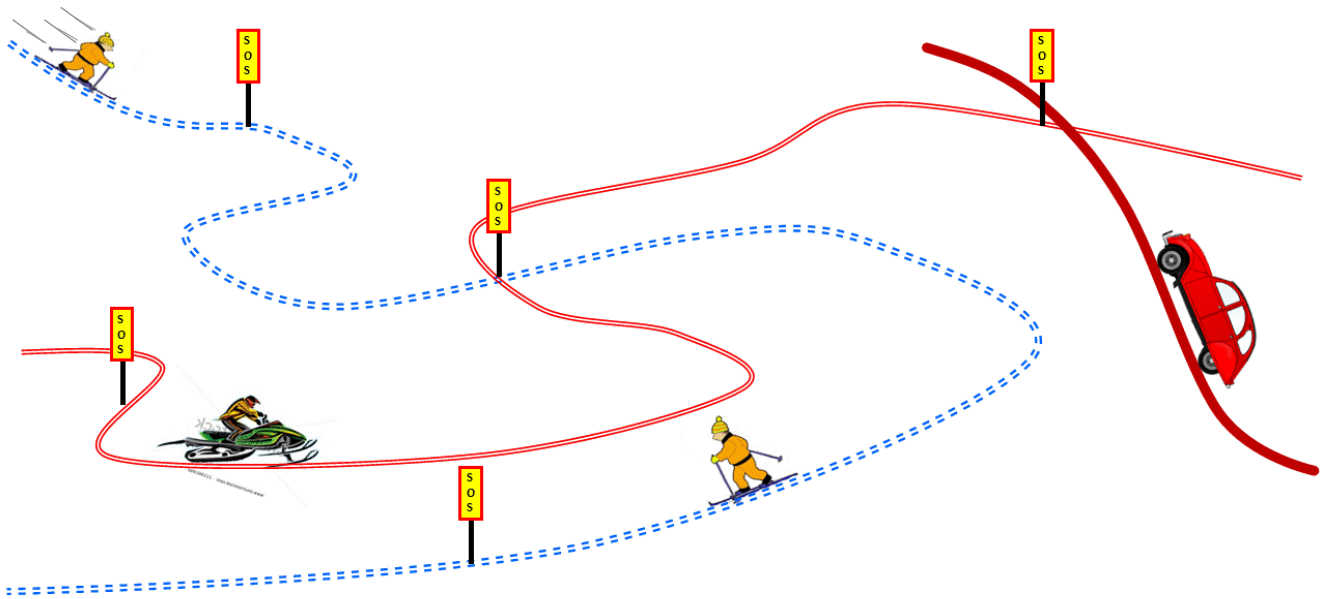

Alkuperäiset piirroskuvat
Hiihtäjä: *Papunetin kuvapankki, Elina Vanninen,* http://papunet.net/taxonomy/term/9417
Auto: *Clipartpanda,* http://www.clipartpanda.com/clipart_images/free-classic-car-clipart-58187331
Kelkka: *Clipartpanda,* http://www.clipartpanda.com/clipart_images/snowmobile-jumping-stock-51215810

LAPIN AMK Lapland University of Applied Sciences
METSÄHALLITUS
Euroopan unioni
Vipuvoimaa EU:lta 2014–2020
Elinkeino-, liikenne- ja ympäristökeskus
LUC MATKAILU