
























TALVIREIITIT JA LADUT Winter trails

-  Olet tässä / You are here
- LADUT**
Ski trails
-  Helppo / Easy
-  Keskiavaiva / Moderate
-  Vaativa / Difficult
-  Valaistu latu / Illuminated ski trail
-  Erämaalatu / Wilderness ski trail
-  Erämaalatu on huoltamaton reitti / Wilderness ski trail is non-groomed
-  Koiralatu / Skiing with dogs allowed
-  Hiihtosuunta / Skiing direction
- TALVIPOLUT**
Winter trails for walking and biking
-  Helppo / Easy
-  Keskiavaiva / Moderate
-  1.5 * Välimatka kilometreissä / Distance in kilometres
- MERKIT**
Symbols
-  Luontokeskus / Visitor centre
-  Lähtöpaikka / Trail start
-  Parkkipaikka / Parking
-  Kahvio / Cafe
-  Kata / Lapp hut
-  Laavu / Lean-to shelter
-  Autiotupa / Wilderness hut
-  Päivätupa / Day trip hut
-  Näköalapaikka / Viewpoint
-  Nähtävyyks / Sight
-  Pallas-Yllästunturin kansallispuisto / Pallas-Yllästunturi National Park